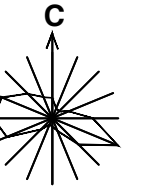
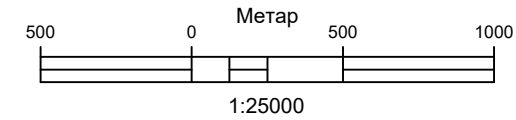


ИЗМЕНЕ И ДОПУНЕ ПРОСТОРНОГ ПЛАНА ОПШТИНЕ СРБОБРАН



НАЦРТ ПЛАНА

РЕФЕРАЛНА КАРТА БР.1 НАМЕНА ПРОСТОРА (ЛОКАЦИЈА 1)

ЛЕГЕНДА

ГРАНИЦЕ

- Граница општине - граница обухвата плана
- Граница катастарских општина
- Граница обухвата измена и допуна ППО Србобран
- Граница ПППН инфраструктурног коридора нафтовода од сабирно-отпремне станице Турија север до рафинерије нафте Нови Сад са елементима детаљне разраде

ПОЉОПРИВРЕДНО ЗЕМЉИШТЕ

- Њиве, воћњаци, виногради, ливаде и пашњаци

ГРАЂЕВИНСКО ЗЕМЉИШТЕ

- Радне зоне

САОБРАЋАЈНА ИНФРАСТРУКТУРА

- Главни атарски пут
- Приступна (интерна) саобраћајница

ШЕМАТСКИ ПРИКАЗ ИЗМЕНА АТАРСКИХ ПУТЕВА



ЛЕГЕНДА

ГРАНИЦА

- Граница обухвата измена и допуна ППО Србобран

САОБРАЋАЈНА ИНФРАСТРУКТУРА

- Главни атарски пут
- Главни атарски пут - у обухвату измена и допуна ППО Србобран
- Атарски путеви који се укидају
- Приступна (интерна) саобраћајница

| | | | |
|-------------------------|---|--|--------------------|
| НОСИЛАЦ ИЗРАДЕ ПЛАНА |  | ОПШТИНА СРБОБРАН | Печат и потпис: |
| | | ОВЛАШЋЕНО ЛИЦЕ: | |
| ОБРАЂИВАЧ |  | ЈП ЗАВОД ЗА УРБАНИЗАМ ВОЈВОДИНЕ ВД ДИРЕКТОРА: ПРЕДРАГ КНЕЖЕВИЋ, дипл.правник ПОМОЋНИК ДИРЕКТОРА: мр ВЛАДИМИР ПИХЛЕР, дипл.инж.арх. | Печат и потпис: |
| НАЗИВ ПЛАНА | ИЗМЕНЕ И ДОПУНЕ ПРОСТОРНОГ ПЛАНА ОПШТИНЕ СРБОБРАН | | |
| НАЗИВ КАРТЕ | РЕФЕРАЛНА КАРТА БР.1 - НАМЕНА ПРОСТОРА (ЛОКАЦИЈА 1) | | |
| ОДГОВОРНИ ПЛАНЕР | Иван Тамаш, маст. прос. план. | | Печат и потпис: |
| САРАДНИЦИ | Милко Бошњачић, мастер инж. геод. Аљоша Дабић, ел.техн. | | |
| Е-2916 | Размера: 1:25000 | Датум: Април 2024. | Број листа: 1.1.а. |